

Załącznik nr 1

154 20-12-2023

Załącznik graficzny do decyzji MWKZ nr /2023 z dnia wpisującej

do rejestru zabytków nieruchomości województwa mazowieckiego układ urbanistyczny i zespół budowlany Osiedla Muranów Południowy położony w Warszawie, w granicach określonych przebiegiem ulic: aleja „Solidarności”, ulica Generała Władysława Andersa, ulica Nowolipie, ulica Ludwika Zamenhofa, ulica Dzielna, ulica Józefa Bellottiego, ulica Wolność, ulica Żytnia, ulica Żelazna (do skrzyżowania z aleją „Solidarności”). Integralną częścią niniejszej decyzji stanowi załącznik graficzny, na którym oznaczono kolorem zielonym granice zabytkowego obszaru (układu urbanistycznego) oraz kolorem czerwonym zespół budowlany współtworzący tenże układ.




MAZOWIECKI WOJEWÓDZKI
KONSERWATOR ZABYTKÓW

ul. Nowy Świat 18/20, 00-373 Warszawa

tel.: 22 44 30 400, fax: 22 44 30 401

www.mwkz.pl



-  granice zabytkowego obszaru (układu urbanistycznego Osiedla Muranów Południowy)
-  budynki należące do historycznego zespołu budowlanego Osiedla Muranów Południowy
-  budynki w rejestrze zabytków leżące na terenie układu urbanistycznego, nienależące do zespołu budowlanego Osiedla Muranów Południowy

Jakub Lewicki
MAZOWIECKI WOJEWÓDZKI
KONSERWATOR ZABYTKÓW
prof. dr hab. Jakub Lewicki